

# Isikliku kasutusõiguse seadmise plaan

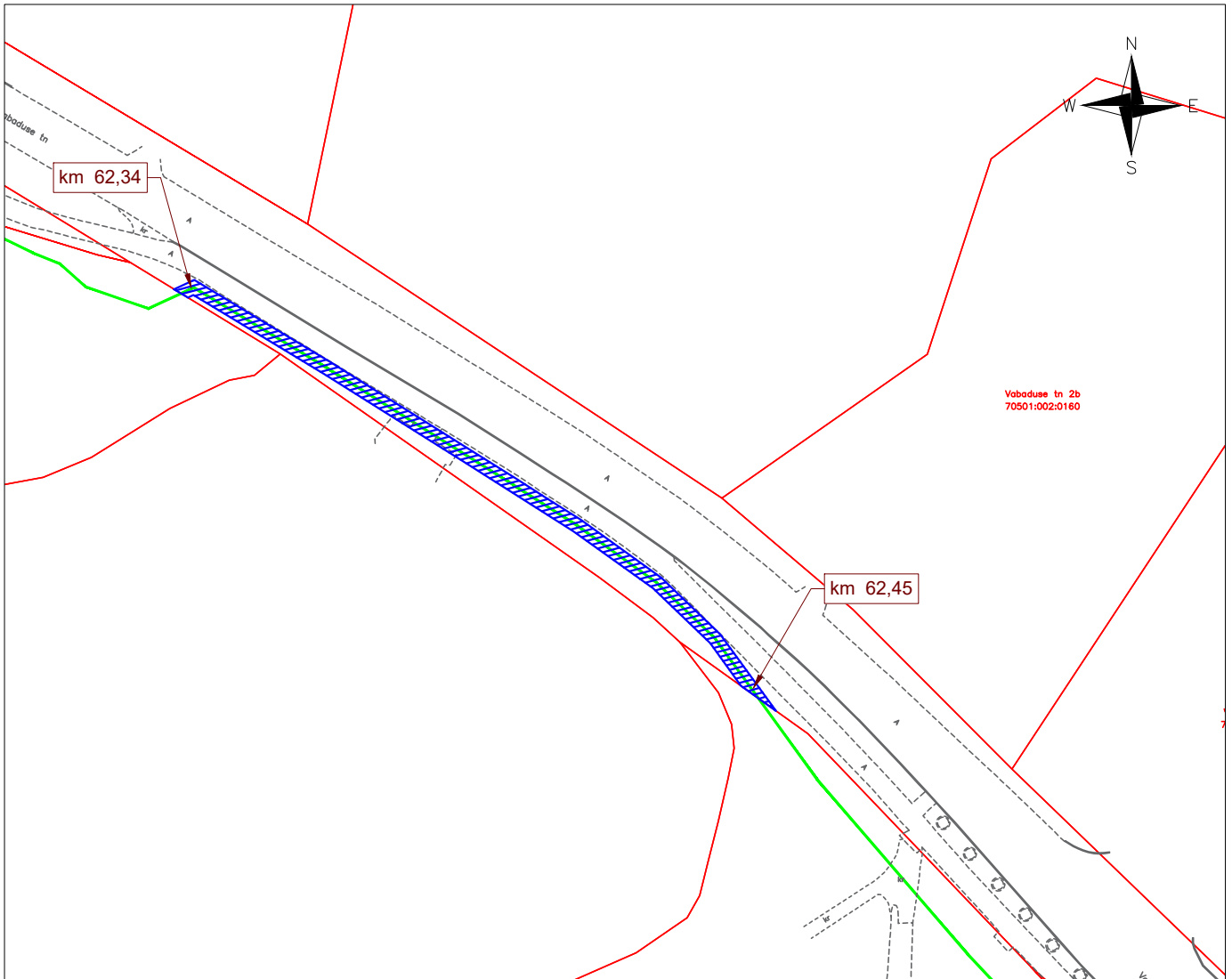
45 Tartu-Räpina-Värskate tee

Katastritunnus 70501:001:0111




Registriosa nr 10559750

Passiivse elektroonilise side juurdepääsuvõrgu rajamine Räpinal  
Töö nr: VT1912

M 1:1000 (1 cm = 10,0 m), A4



## TINGMÄRGID:

-  Katastriüksuse piir
-  Projekteeritud side maakaabelliin
-  Kasutusõiguse ala 214 m<sup>2</sup>

Jrk nr	IKÕ ala Pos nr (plaanil)	Kinnistu registriosa number	Katastriüksuse tunnus, nimi ja sihtotstarve	Asukoht riigitee (nr ja nimi) suhtes (lõigu algus ja lõpp km)	Ala pindala m <sup>2</sup>
1	Pos 1	10559750	45 Tartu-Räpina- Värskate tee 70501:001:0111 Transpordimaa	Ristumine 45 Tartu-Räpina- Värskate tee km-l 62,34 Kulgemine 45 Tartu-Räpina Värskate tee kaitsevööndis KM-I 62,34-62,45	214 m <sup>2</sup>

Koostaja:  
Keskkonnaprojekt OÜ  
Taotleja:  
Enefit Connect OÜ